



**BUDŻET
OBYWATELSKI**
Katowice

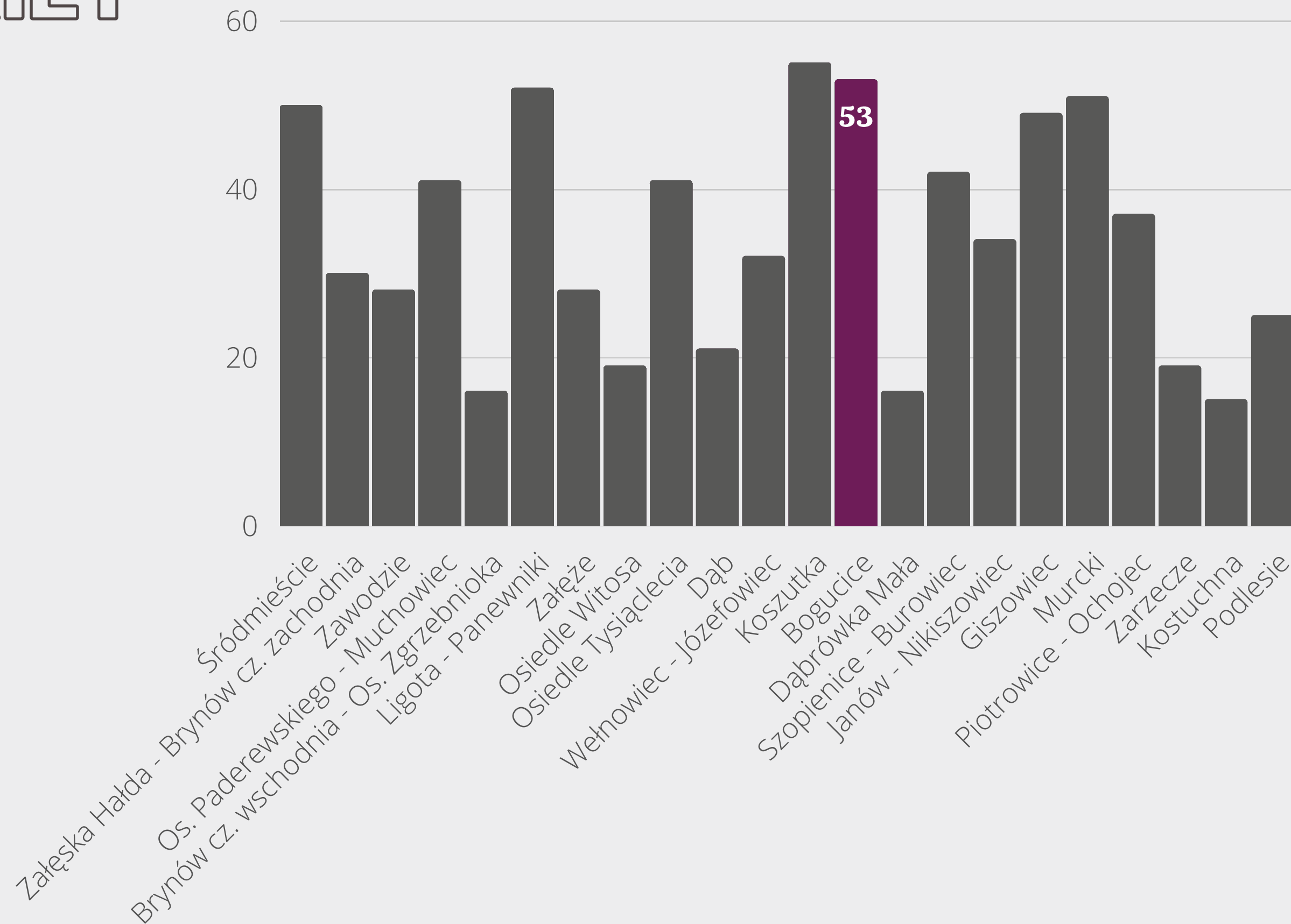
**DZIELNICOWA
GIEŁDA
POMYSŁÓW**

BOGUCICE

BOGUCICE

LICZBA ANKIET

Mieszkańcy Katowic
wypełnili łącznie **683** ankiety,
z czego **53** dotyczyły dzielnicy
Bogucice

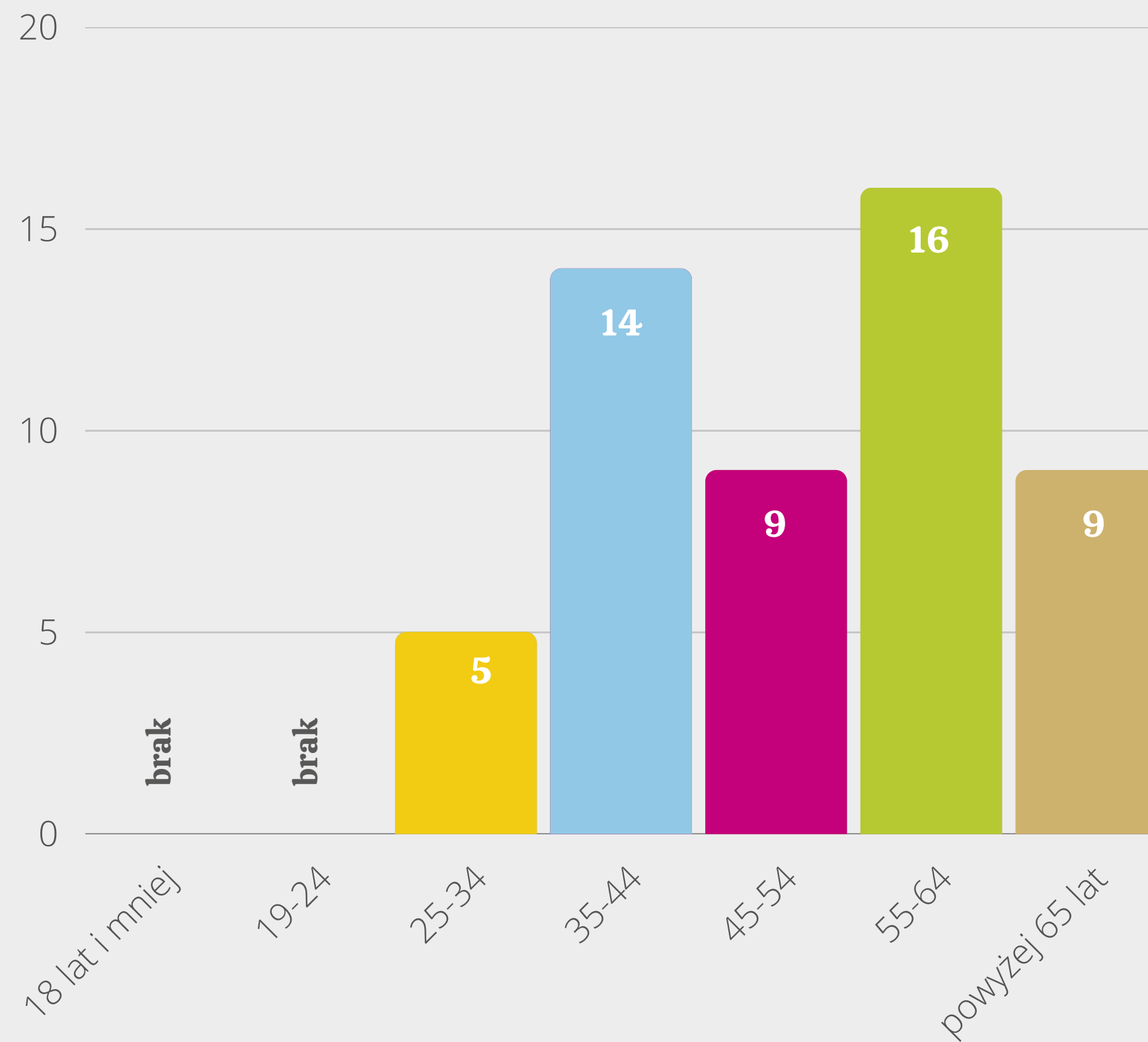


BOGUCICE

WIEK

UCZESTNIKÓW

ANKIETY



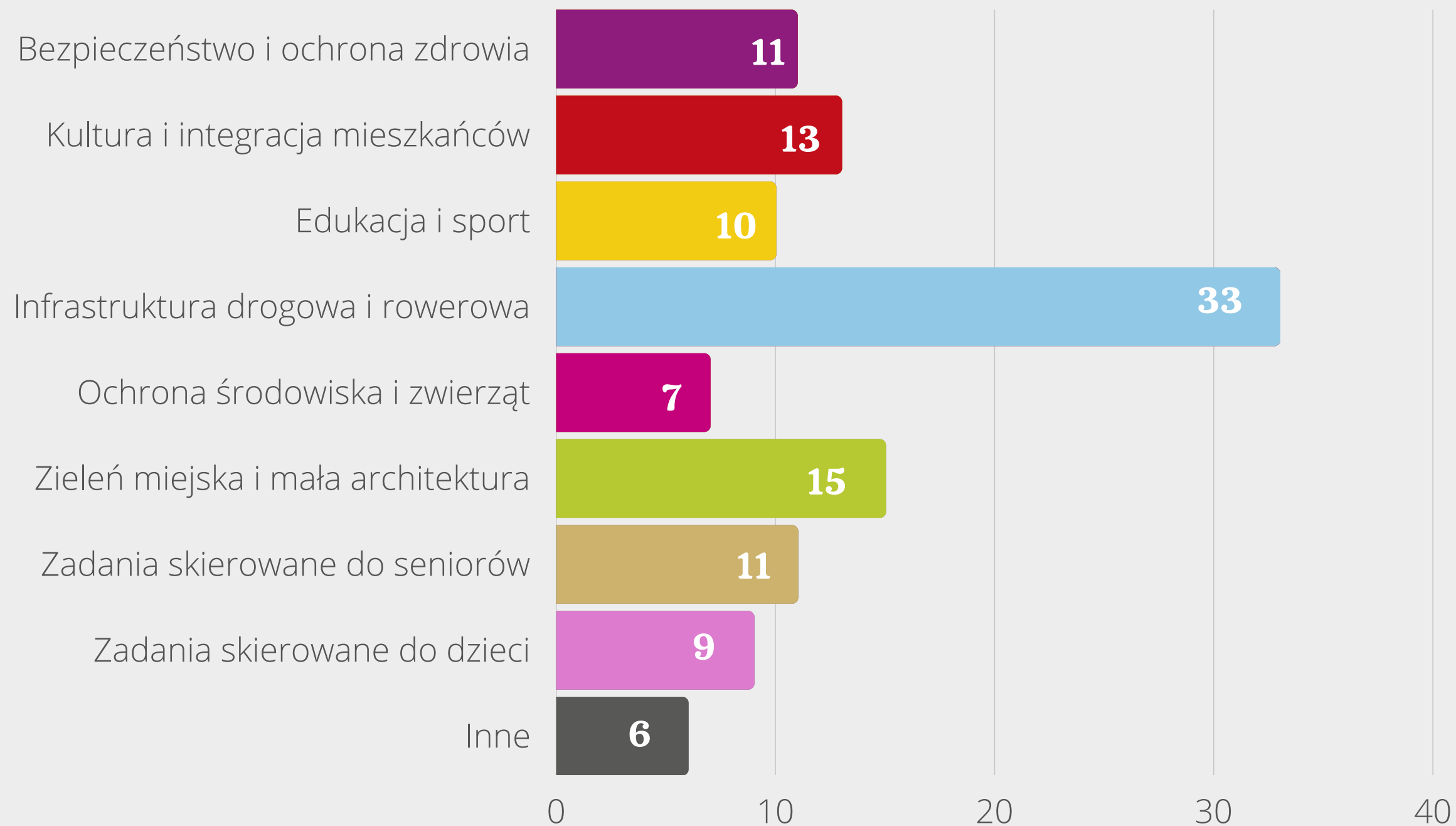
BOGUCICE

SPOSÓB WYPEŁNIENIA ANKIETY

	18 lat i mniej	19-24	25-34	35-44	45-54	55-64	powyżej 65 lat
Liczba ankiet elektronicznych	-	-	4	8	8	11	4
Liczba ankiet papierowych	-	-	1	6	1	5	5

BOGUCICE

KATEGORIE ZADAŃ



BOGUCICE POMYSŁY MIESZKAŃCÓW ZE WSKAZANĄ LOKALIZACJĄ

Bezpieczeństwo i ochrona zdrowia

Wygospodarować miejsce w przestrzeni publicznej do budowy tężni solankowej.
Lokalizacja Park Bogucki

Kultura i integracja mieszkańców

Organizacja festynów dla dzieci w okresie wiosenno-letnim na terenie Parku Boguckiego

Kultura i integracja mieszkańców

MDK i MBP 16 – koncerty, prelekcje (m.in. turystyczne, podróże)

Kino plenerowe w Parku Boguckim w okresie wakacyjnym

Festyn w Parku w Bogucicach – atrakcje typu karuzela, zamki dmuchane, grill

Edukacja i sport

Wykonanie infrastruktury wokół boiska na tzw. wulcu, Park Bogucki

Ogólnodostępne lodowisko na terenie boiska przy Szkole Podstawowej nr 40 na osiedlu im. J. Kukuczki

Infrastruktura drogowa i rowerowa

Parking ukośny przy ul. Kopalnianej 4-4c, wykorzystując zaniedbany pas zieleni. Brak miejsc postojowych, które ostatnio zostały ograniczone przez znak zakaz zatrzymywania się no i ten trawnik, na którym jest mnóstwo psich odchodów. Na pewno taki parking będzie dużo lepszy niż zaniedbany trawnik.

Wymiana złych płyt chodnikowych po obu stronach ulicy Wiązowej - od sklepu „Szyneczka” do przejścia dla pieszych i po drugiej stronie do Społem. Między „Szyneczką” a zakrętem z murkiem znajduje się duża zapadlina w jezdni - cała nawierzchnia obniża się nagle o kilkanaście cm, co niszczy zawieszenie.

Położenie nawierzchni na ul. Ludwika od jej połączenia z ul. Karoliny „w prawo”

Zrobienie schodków do Biedronki od strony ul. Leopolda (miejsce na nasypie jest już „wydeptane”, strome i śliskie)

Infrastruktura drogowa i rowerowa

Wykonanie infrastruktury rowerowej wzdłuż ulic Markiefki i Walerego Wróblewskiego

Kładka dla pieszych nad Al. Roździeńskiego pomiędzy Agatą, Ikeą a Castoramą i Carrefourem

Chodnik na ul. Wajdy między Wajdy 2 i 4. Zęby można sobie wybić idąc.. nie wspomnę jeżdżących dzieci na rowerkach. Kolana poobijane.

**Przejście (najczęściej dzieci ze szkoły) PILNIE!! doświetlenie przejścia dla pieszych.
Lokalizacja z osiedla Kukuczki (tam jest szkoła) przejście przez cmentarz na nowe osiedle Karoliny.**

Nowa nawierzchnia chodnika między Modrzewiową 24 c, b, a Wiązową - z boku placu zabaw

Ścieżki rowerowe, Bogucice - sklep Agata

Infrastruktura drogowa i rowerowa

Przystanek autobusowy z wiatą na ul. Katowickiej w kierunku Dąbrówki

Bogucice - ścieżka rowerowa aż do Strefy Kultury i w stronę Dąbrówki

Budowa parkingu wielopoziomowego wraz z punktami sprzedaży art. motoryzacyjnych, prasy doładowań do telefonów komórkowych w miejsce parkingu przy ul. Jerzego Haralda

Zieleń miejska i mała architektura

**Rewitalizacja terenu przy ul. Na Obrzeżu (koło garaży murowanych, gdzie łączy się z nią ul. Ludwika)
- uprzątnięcie śmieci, wykoszenie traw i podcięcie zarośli i rdestowca. Może również dostawienie latarni w celu poprawy bezpieczeństwa na ścieżce od ulicy do wieżowców na tym terenie?**

Zieleń miejska i mała architektura

Uporządkowanie okolic dawnego nasypu kolejowego wzdłuż ulicy Kopalnianej od strony Parku

Ławki oraz ławy ze stołami w parku Boguckim - rozlokowane pomiędzy drzewami, niekoniecznie przy alejkach

Rewitalizacja zieleni bezpośrednio przy klatkach wejściowych do bloku przy ul. Lubuskiej 4-10, tj. wymiana/uzupełnienie i wyrównanie gruntu, zasiew nowej trawy, usunięcie starych krzewów i chwastów, ujednoczenie wizerunkowe zieleni przy wszystkich klatkach.

Stare boisko do koszykówki przy ul. Lubuskiej i Wrocławskiej. Zaadaptować w teren zielony, z możliwością bezpiecznego spędzenia czasu wśród zieleni zarówno dla dzieci jak i czworonożnych przyjaciół.

Zdecydowanie więcej koszy. Tym bardziej, że ostatnio kilka zlikwidowano. Głównie ul. Wajdy.

Zieleń miejska przy ul. Katowickiej. Ławki przy ul. Katowickiej, Wiązowej, Brzozowej.

Kompleksowa rewitalizacja terenów, remont chodników ul. Brzozowa.

Zadania skierowane do seniorów

**MDK zabawy taneczne (potańcówki) dla seniorów - jako zajęcia ruchome
(zalecane przez lekarzy, rehabilitantów)**

Warsztaty w bibliotece na ul. Wajdy 21

Zadania skierowane do dzieci

Modernizacja placu zabaw w Parku Boguckim coś na wzór placu zabaw koło basenu na Burowcu



**BUDŻET
OBYWATELSKI**
Katowice



DZIELNICOWA
GIEŁDA
POMYSŁÓW



Opracowanie:
Urząd Miasta Katowice
Wydział Komunikacji Społecznej