



**BUDŻET  
OBYWATELSKI**  
Katowice

---

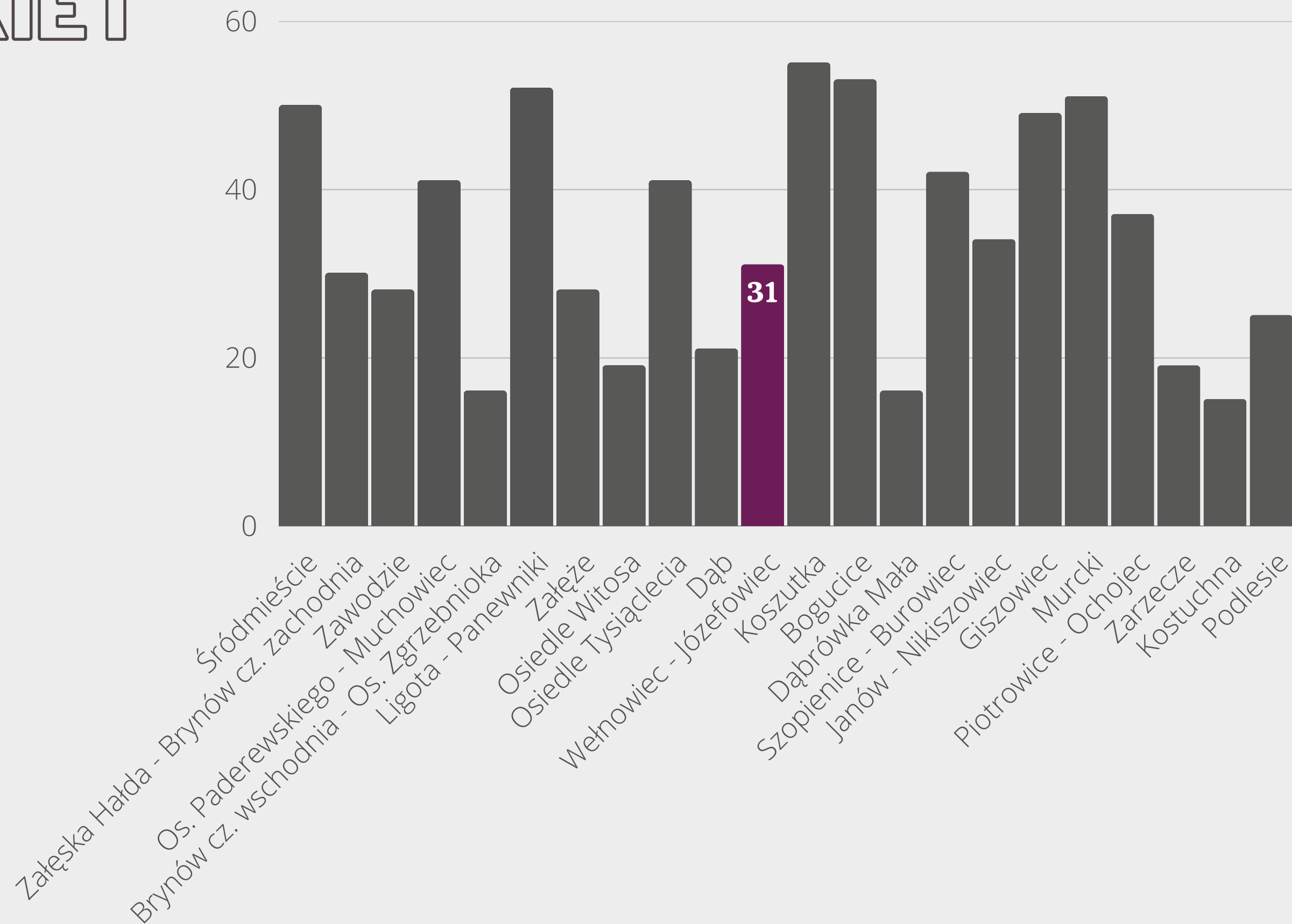
DZIELNICOWA  
**GIEŁDA**  
POMYSŁÓW

**WEŁNOWIEC - JÓZEFOWIEC**

# WEŁNOWIEC - JÓZEFOWIEC

## LICZBA ANKIET

Mieszkańcy Katowic  
wypełnili łącznie **683** ankiety,  
z czego **31** dotyczyło dzielnicy  
Wełnowiec - Józefowiec

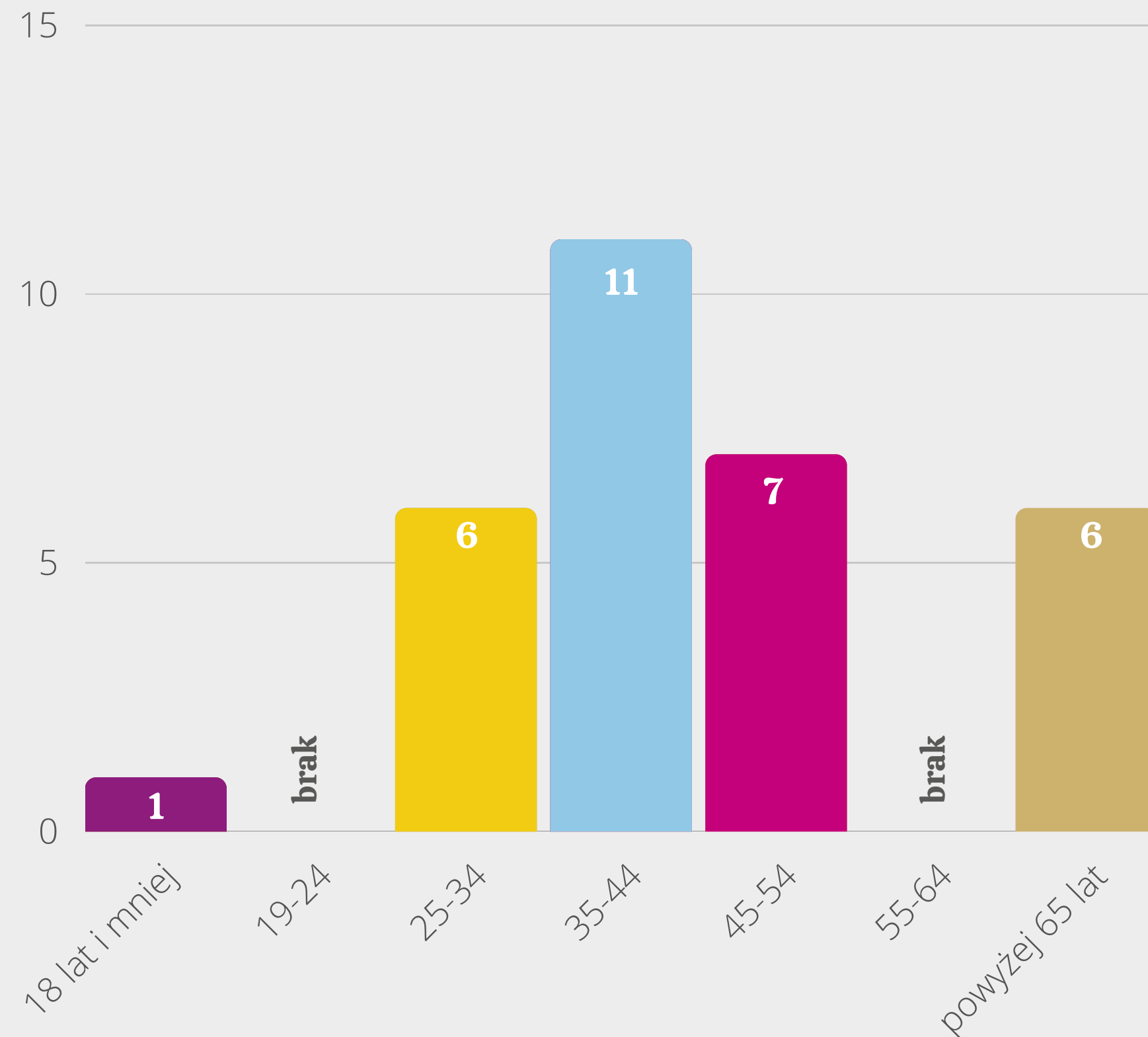


# WEŁNOWIEC - JÓZEFOWIEC

## WIEK

## UCZESTNIKÓW

## ANKIETY



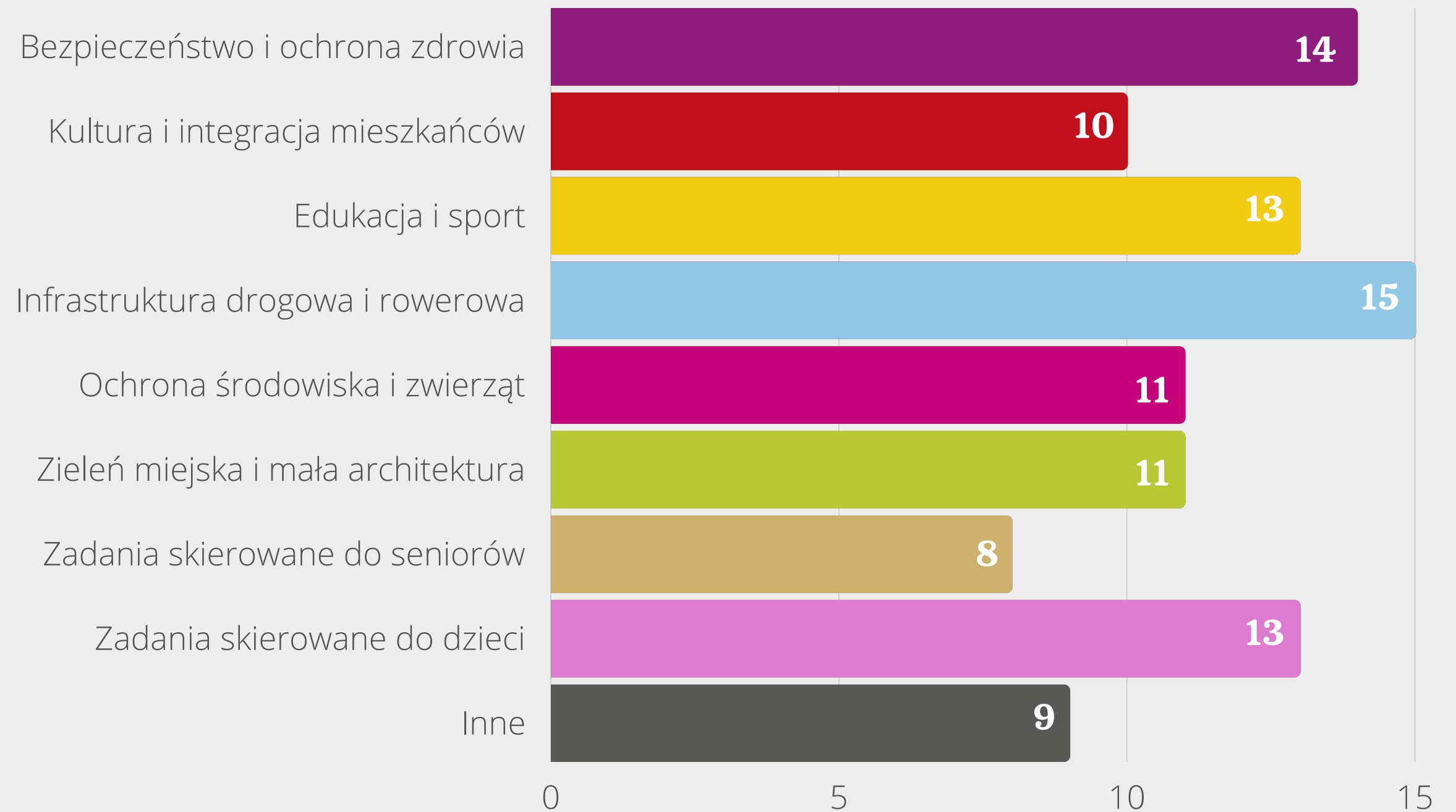
# WEŁNOWIEC - JÓZEFOWIEC

## SPOSÓB WYPEŁNIENIA ANKIETY

	18 lat i mniej	19-24	25-34	35-44	45-54	55-64	powyżej 65 lat
Liczba ankiet elektronicznych	1	-	4	10	4	-	1
Liczba ankiet papierowych	-	-	2	1	3	-	5

# WEŁNOWIEC - JÓZEFOWIEC

## KATEGORIE ZADAŃ



# WEŁNOWIEC - JÓZEFOWIEC POMYSŁY MIESZKAŃCÓW ZE WSKAZANĄ LOKALIZACJĄ

## Bezpieczeństwo i ochrona zdrowia

**Przejście dla pieszych, pasy między klubem Józefinką a Stokrotka.**

**Znak informujący o drodze rowerowej przy wyjeździe na ulice Korfantego z drogi bocznej między numerami budynków przy ulicy Korfantego 177 a 181.**

**Pomiar prędkości z wizualizacją dla kierowców na rogu ulicy Józefowskiej i Plater (w oba kierunki ruchu).**

**Monitoring w okolicach parku Wełnowieckiego**

## **Bezpieczeństwo i ochrona zdrowia**

**Monitoring plac zabaw Kotlarza**

**Monitoring na ul. Gnieźnieńskiej**

## **Edukacja i sport**

**Siłownia plenerowa na Skwerze Fojkisa. Vis a vis Szkoły Podstawowej nr 17**

**Boisko w Parku Wełnowieckim, stacja rowerów miejskich przy Pętli Słonecznej**

**Renowacja budynku XIV Liceum Ogólnokształcącego im. Henryka Sucharskiego w Katowicach, remont rurociągu w sali numer 9 oraz kupno nowych książek do biblioteki szkolnej**

## Edukacja i sport

**Stworzenie siłowni plenerowej w miejscu nieużywanego parkingu dla samochodów. Parking jest znacznie większy niż ilość potrzebnych miejsc w jego okolicy (nieopodal Daszyńskiego 15). Po drugiej stronie Daszyńskiego jest również wolna przestrzeń, która zamieniła się w okresowe wysypisko śmieci. Mógłby powstać tam skwer na rowery miejskie czy niewielki sklep typu „Żabka”. Terenu jest wystarczająco dużo by zagospodarować go zanim zakończą się wszystkie przyszłe inwestycje w okolicy (budowa mieszkań).**

**Stworzyć mały tor dla motocykli szosowo sportowych (np. podobny jaki znajduje się w Wodzisławiu Śląskim tzw. „Czyżoring”). Nie chodzi o tor do wyścigów samochodowych (utrzymanie takiej nawierzchni jest dużo kosztowniejsze, głównie ze względu na masę samochodów) ale tor, który można wytyczyć na placu wielkości średniego parkingu przy dyskoncie spożywczym. Miejsce powinno być oddalone od zabudowań np. tereny za ul. Konduktorską (hałdy/nieużytki/wysypiska śmieci za GPP). Promowanie motorsportu.**

**Siłownia plenerowa na ul. Bytomskiej 8**



# Infrastruktura drogowa i rowerowa

**Oświetlenie wzdłuż drogi przy Lasku Alfreda od Placu Alfreda do ulicy Daszyńskiego**

**Stacja rowerów miejskich przy Pętli Słonecznej**

**Progi zwalniające na ul. Owocowej**

**Remont nawierzchni „deptaka” pomiędzy ul. Ściegiennego a Słoneczną (między blokami, z końcem przy cmentarzu) oraz uzupełnienie fragmentu wyłączzonego z ruchu kołowego o ławki i inne elementy małej infrastruktury.**

**Aleja (chodnik) wzdłuż ul. Szczecińskiej od strony bloków przy ul. Nowowiejskiego wymaga kompleksowego remontu**

**Droga dojazdowa asfaltowa dookoła bloku przy ul Mikusińskiego 38A/40A/42A (obecnie przy każdym deszczu tworzy się tam błoto i kałuże).**

## Infrastruktura drogowa i rowerowa

**Stworzenie parkingu rowerowego w miejscu nieużywanego parkingu dla samochodów. Parking jest znacznie większy niż ilość potrzebnych miejsc w jego okolicy (nieopodal Daszyńskiego 15). Po drugiej stronie Daszyńskiego jest również wolna przestrzeń, która jest okresowym wysypiskiem śmieci. Mógłby powstać tam skwer plac zabaw dla dzieci czy niewielki sklep typu „Żabka”. Terenu jest wystarczająco dużo by zagospodarować go zanim zakończą się wszystkie przyszłe inwestycje w okolicy (budowa mieszkań).**

**Ścieżka pieszo-rowerowa od okolicy skrzyżowania ul. Bytkowskiej i Bytomskiej w stronę Parku Śląskiego. Takie wejście nieformalnie funkcjonowało odkąd pamiętam. Prowadziło przez nie istniejące już dzisiaj ogródki działkowe. Z uwagi na powiększającą się zabudowę obawiam się, że taka możliwość zniknie. Nie chodzi o inwestycję budowlaną. Nie ma potrzeby tam kłaść kostki czy betonować tej drogi. Chodzi o gwarancję pozostawienia w sferze publicznej pasa szer. 2 - 3m, prowadzącego do obwodnicy parku.**

# Infrastruktura drogowa i rowerowa

**Droga dla rowerów wzdłuż ul. Ściegiennego**

**Doświetlania pasów dla pieszych m. in. ul. Krzyżowa**

**Chodnik od ul. Ściegiennego po cmentarz. Droga jest niebezpieczna dla ludzi, mieszkańcy latami proszą o drogę.**

**Budowa dźwiękochłonnego ekranu osłaniającego ogródki działkowe „Florian” przed hałasem i spalinami z ulicy Korfantego.**

## Ochrona środowiska i zwierząt

**Tablice informacyjne przypominające o zbieraniu psich odchodów na ulicy Daszyńskiego**

**Pojemniki na odchody zwierząt ulica Daszyńskiego**

**Wiata na śmieci przy cmentarzu z umożliwieniem ich segregacji**

**Wymiana piasku i urządzeń na Dog parku przy ul. Nowowiejskiego**

**Wodopoje dla psów przy dog parku**

## Zieleń miejska i mała architektura

**Rewitalizacja terenu wzdłuż ul Mikusińskiego (stare betonowe boisko)**

## Zieleń miejska i mała architektura

**Zagospodarowanie terenu pomiędzy budynkami Karłowicza 17, 19, 21 a Józefowską 113, 117 w postaci skweru zieleni drzew dających cień. Okoliczne budynki pokryć pnączami w zależności od wykonanych ociepleń budynków**

**Uporządkowanie, nowe nasadzenia i pielęgnowanie zieleni wokół Stokrotki przy ulicy Józefowskiej. Nasadzenia drzew na pasie zieleni między ulicą a parkingiem przy Stokrotce i Pepco wzdłuż ulicy Józefowskiej.**

**Rewitalizacja Lasku Alfreda. Utwardzona ścieżka piaszczysto żwirowa na trasie istniejącej ścieżki, która jest znacznie zarośnięta lub podmokła przy opadach.**

**Rewitalizacja terenu zielonego w rejonie cmentarza na Józefowicza przy ulicy Słonecznej. Uporządkowanie zieleni, nowe ścieżki żwirowo piaszczyste, ławki, śmietniki, nowe nasadzenia krzewów i kwiatów.**

## Zieleń miejska i mała architektura

Rewitalizacja terenu przy cmentarzu od ul. Szczecińskiej. Wycinka nieuporządkowanej roślinności i zaniedbanych drzew i krzewów od ul. Słonecznej przy cmentarzu.

## Zadania skierowane do dzieci

Odnowa placu zabaw przy ul. Kotlarza

Wymiana urządzeń na placu zabaw przy ul. Nowowiejskiego

Plac zabaw - ul. Józefowska, Bytomska

Zajęcia skierowane do dzieci z niepełnosprawnościami - brak jakichkolwiek działań w dzielnicy w tym kierunku, nie mam na myśli zajęć w ośrodkach dla niepełnosprawnych gdzie uczęszcza określona grupa osób, ale zajęcia które byłyby dostępne zarówno dla dzieci zdrowych jak i tych z niepełnosprawnościami, integracja środowisk - lokalizacja: dom kultury, biblioteka



## Zadania skierowane do dzieci

**Ławki ze stolikami przy placu zabaw przy kościele św. Józefa Robotnika. Naprawa uszkodzonych sprzętów na placu zabaw przy kościele św. Józefa Robotnika**

**Plac zabaw naukowy na terenach zielonych za budynkiem Ściegiennego 49c**

**Remont placu zabaw na ulicy Słonecznej**

**Stworzenie placu zabaw dla dzieci w miejscu nieużywanego parkingu dla samochodów. Parking jest znacznie większy niż ilość potrzebnych miejsc w jego okolicy (nieopodal Daszyńskiego 15). Po drugiej stronie Daszyńskiego jest również wolna przestrzeń, która jest okresowym wysypiskiem śmieci. Mogłaby powstać tam siłownia plenerowa czy niewielki sklep typu „Żabka”. Terenu jest wystarczająco dużo by zagospodarować go zanim zakończą się wszystkie przyszłe inwestycje w okolicy (budowa mieszkań).**



**BUDŻET  
OBYWATELSKI**  
Katowice



DZIELNICOWA  
**GIEŁDA**  
POMYSŁÓW



**Opracowanie:**  
**Urząd Miasta Katowice**  
**Wydział Komunikacji Społecznej**