

**BUDŻET
OBYWATELSKI**
Katowice

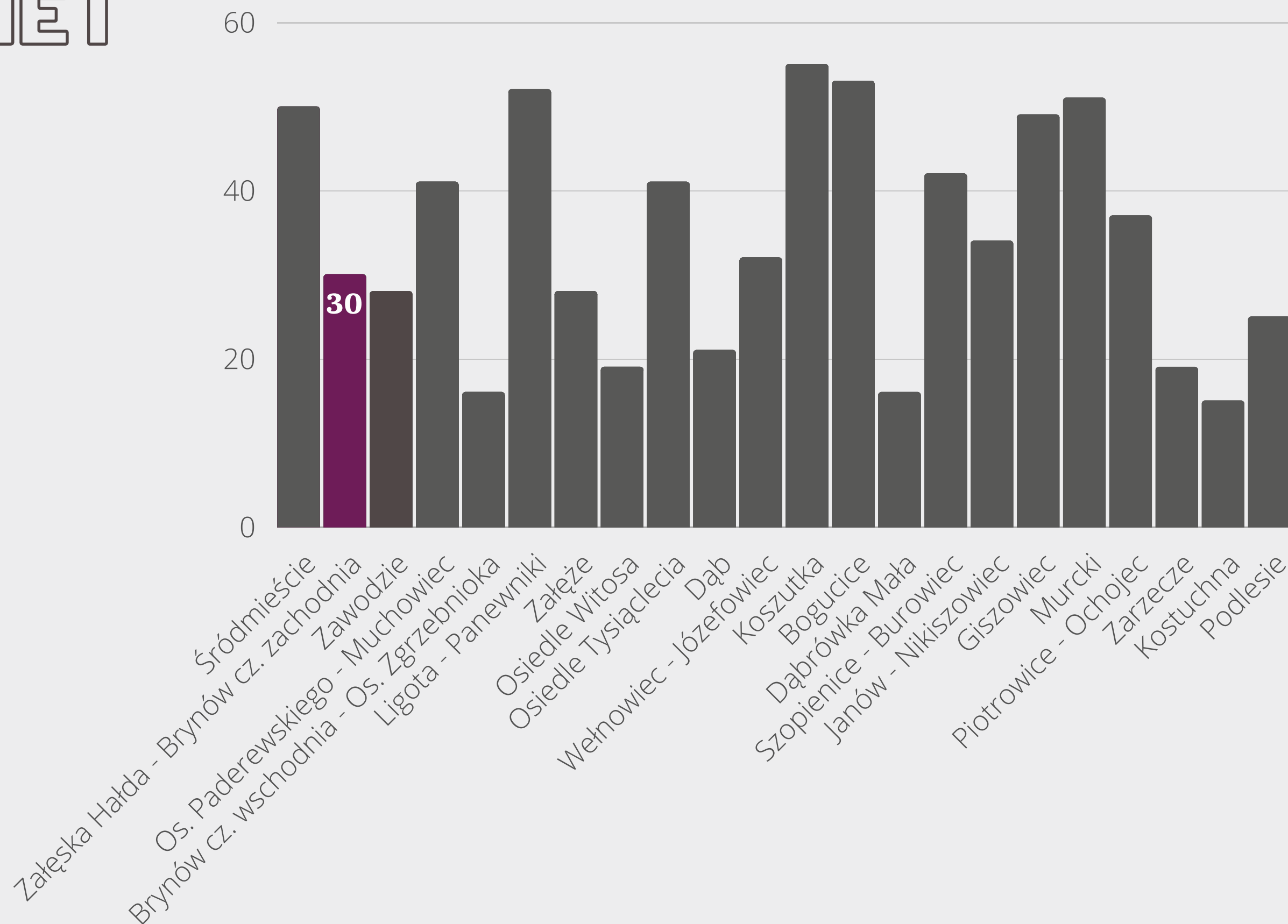
DZIELNICOWA
GIEŁDA
POMYSŁÓW

**ZAŁĘSKA HAŁDA –
BRYNÓW CZ. ZACHODNIA**

ZAŁĘSKA HAŁDA – BRYNÓW CZ. ZACHODNIA

LICZBA ANKIET

Mieszkańcy Katowic
wypełnili łącznie **683** ankiety,
z czego **30** dotyczyło dzielnicy
Załęska Hałda - Brynów cz.
zachodnia

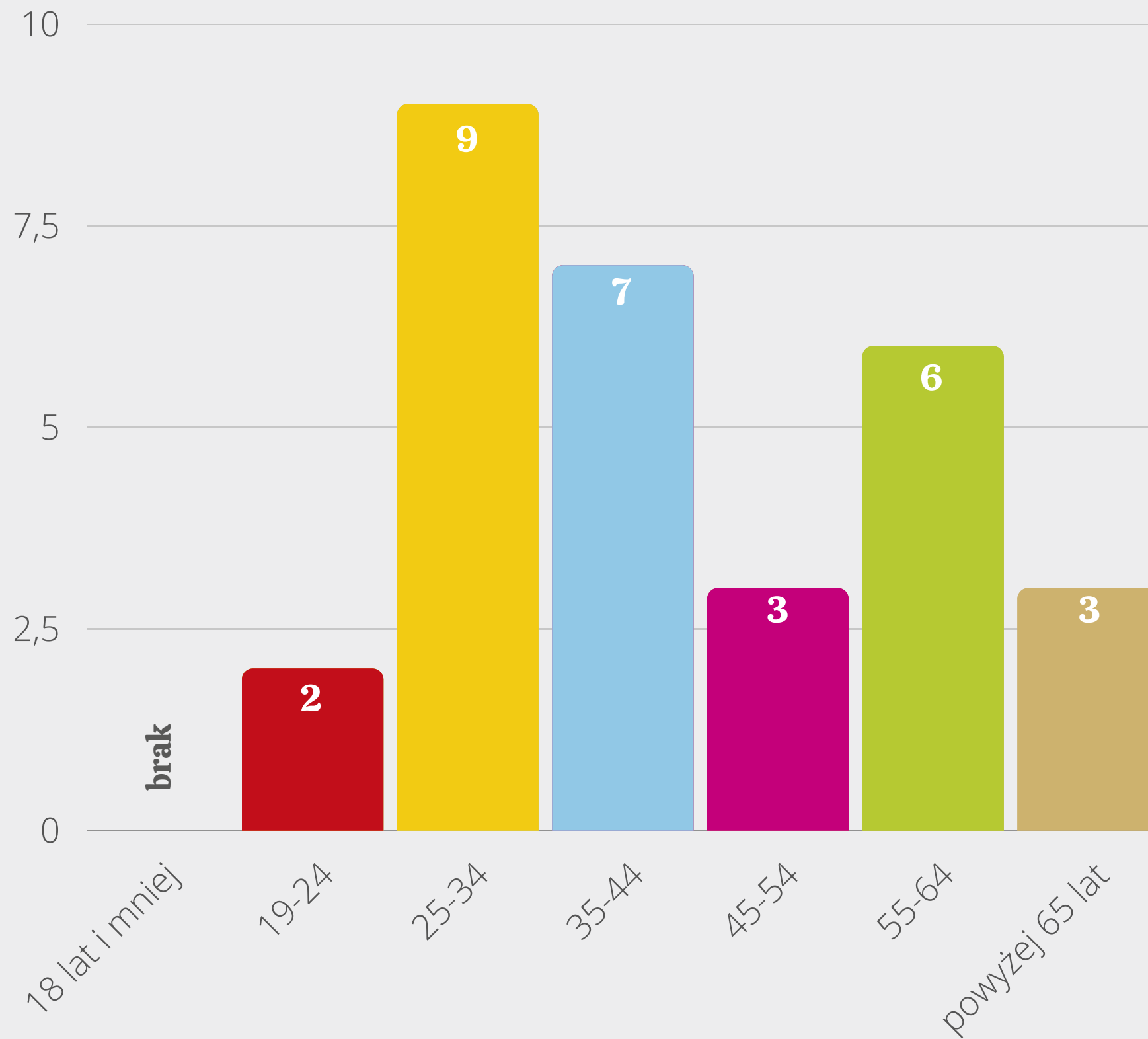


ZAŁĘSKA HAŁDA – BRYNÓW CZ. ZACHODNIA

WIEK

UCZESTNIKÓW

ANKIETY



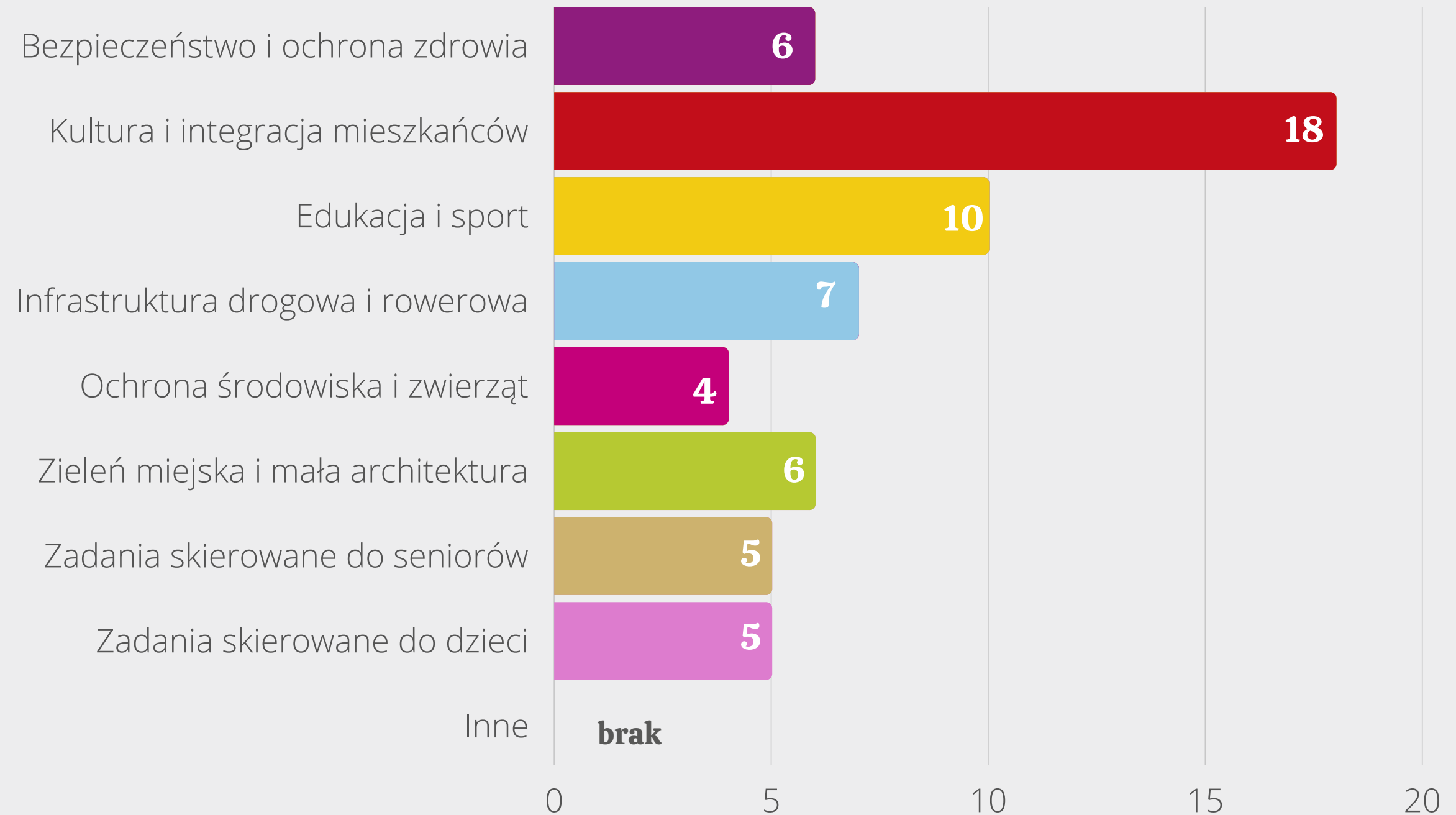
ZAŁĘSKA HAŁDA – BRYNÓW CZ. ZACHODNIA

SPOSÓB WYPEŁNIENIA ANKIETY

	18 lat i mniej	19-24	25-34	35-44	45-54	55-64	powyżej 65 lat
Liczba ankiet elektronicznych	-	1	5	4	0	1	0
Liczba ankiet papierowych	-	1	4	3	3	5	3

ZAŁĘSKA HAŁDA – BRYNÓW CZ. ZACHODNIA

KATEGORIE ZADAŃ



ZAŁĘSKA HAŁDA – BRYNÓW CZ. ZACHODNIA POMYSŁY MIESZKAŃCÓW ZE WSKAZANĄ LOKALIZACJĄ

Bezpieczeństwo i ochrona zdrowia

Zainstalowanie miejskiego monitoringu na odcinkach chodnika będącego przedłużeniem ul. Hetmańskiej do ul. Kłodnickiej. W tamtym rejonie często dochodzi do spożywania alkoholu, porzucania śmieci, prób napaści, itp.

Kultura i integracja mieszkańców

Nowości biblioteczne (książki, audiobooki, komiksy, czasopisma) dla Filii 32 Miejskiej Biblioteki Publicznej w Katowicach

Kultura i integracja mieszkańców

Lepsze wyposażenie biblioteki na Grzybski w sprzęt multimedialny i materiały plastyczne na warsztaty, spotkania autorskie. Mogłyby się odbywać w sali widowiskowej w bibliotece – dla każdej grupy wiekowej

Edukacja i sport

Zajęcia sportowe dla mieszkańców w hali przy ZSTiO nr 2

Plac zabaw i boisko – Szkoła Podstawowa nr 5

Infrastruktura drogowa i rowerowa

Budowa chodnika/ścieżki rowerowej od przystanku Katowice Osiedle Kopalni Wujek do ulicy Bocheńskiego

Infrastruktura drogowa i rowerowa

Likwidacja pasa gruntu przy przystanku Brynów Wincentego Pola, przeniesienie zatoki jego kosztem, przeniesienie wiaty i przywrócenie DDR, bo rowerzyści i tak tam jeżdżą

Ścieżka rowerowa od ul. Kossak-Szczuckiej po rozebranych torze kolejowym w stronę Panewnik. Gdyby nie zlikwidowano (bez sensu!) wiaduktów nad ul. Kościuszki i Rolną, byłaby piękna trasa rowerowa z Giszowca aż do Panewnik i dalej, np. Ruda Śl.

Zieleń miejska i mała architektura

Rewitalizacja terenu wokół stawu po starej cegielni Kopalni Wujek

Staw przy ulicy Ligockiej, deptak, zieleń, ławki dookoła. Zagospodarowanie na mini park

Dokończyć ścieżkę wzdłuż Kłodnicy, ławki, kosze na śmieci

Zieleń miejska i mała architektura

Ścieżka spacerowa wzdłuż rzeki Kłodnicy, wraz z rewitalizacją terenów obok rzeki. Wzdłuż basenu Rolna aż do wysokości ul. Adwentowicza. Nie wiem czy to byłoby możliwe, bo zauważam jakby zawłaszczanie tych terenów przez nasypy, przez co jest tam coraz bardziej wąsko, a przecież spacer nad szemrząca rzeczką to mogłaby być ogromną przyjemność dla mieszkańców

Zadania skierowane do seniorów

F32 - zajęcia dla seniorów (DKK)

Zadania skierowane do dzieci

Spotkania dla dzieci (plastyczne, literackie) w Filii 32 Miejskiej Biblioteki Publicznej w Katowicach

Plac zabaw - Szkoła nr 5



**BUDŻET
OBYWATELSKI**
Katowice



**DZIELNICOWA
GIEŁDA
POMYSŁÓW**



**Opracowanie:
Urząd Miasta Katowice
Wydział Komunikacji Społecznej**