

**BUDŻET
OBYWATELSKI**
Katowice

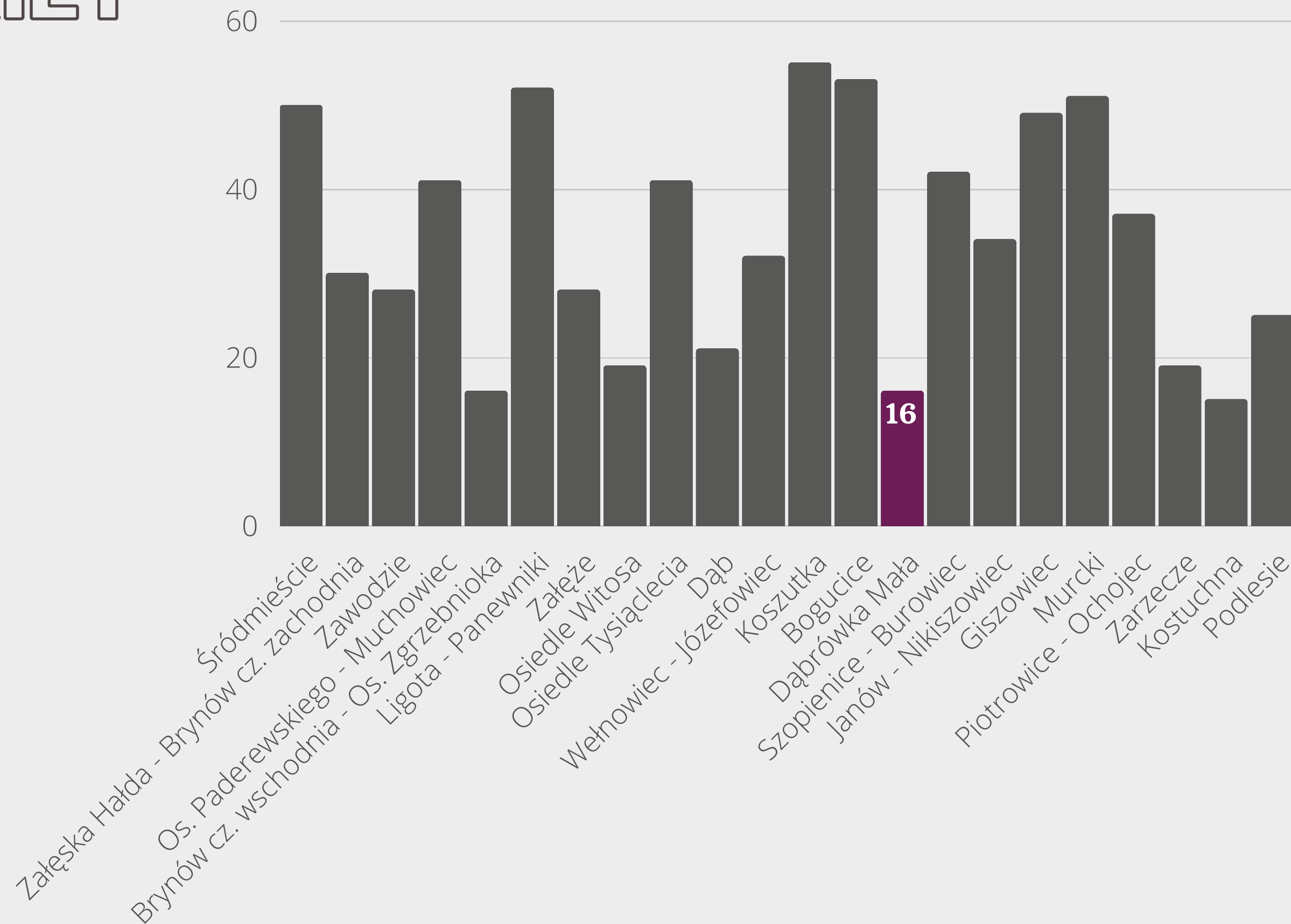
DZIELNICOWA
GIEŁDA
POMYSŁÓW

DABRÓWKA MAŁA

DĄBRÓWKA MAŁA

LICZBA ANKIET

Mieszkańcy Katowic
wypełnili łącznie **683** ankiety,
z czego **16** dotyczyło dzielnicy
Dąbrówka Mała

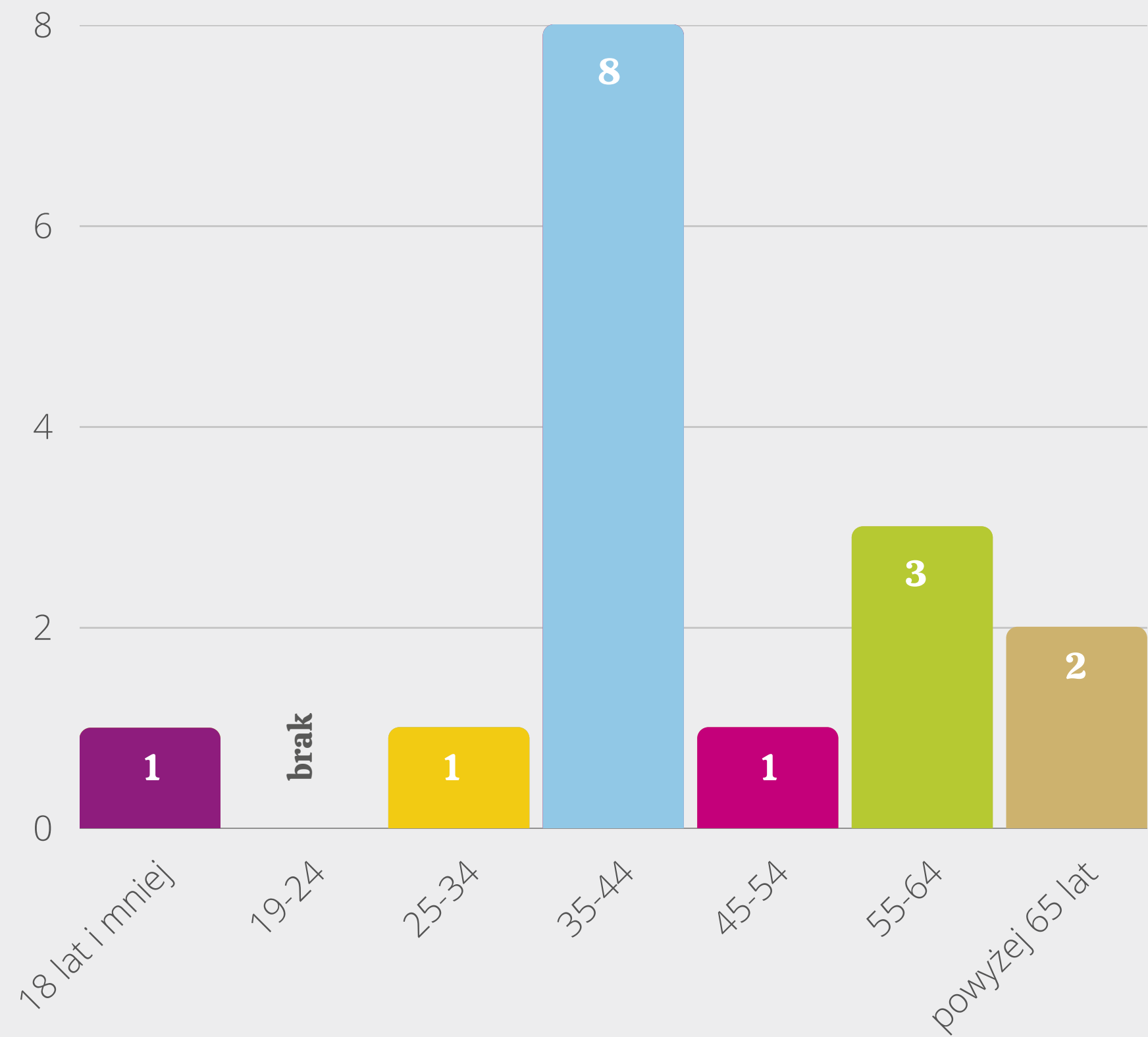


DĄBRÓWKA MAŁA

WIEK

UCZESTNIKÓW

ANKIETY



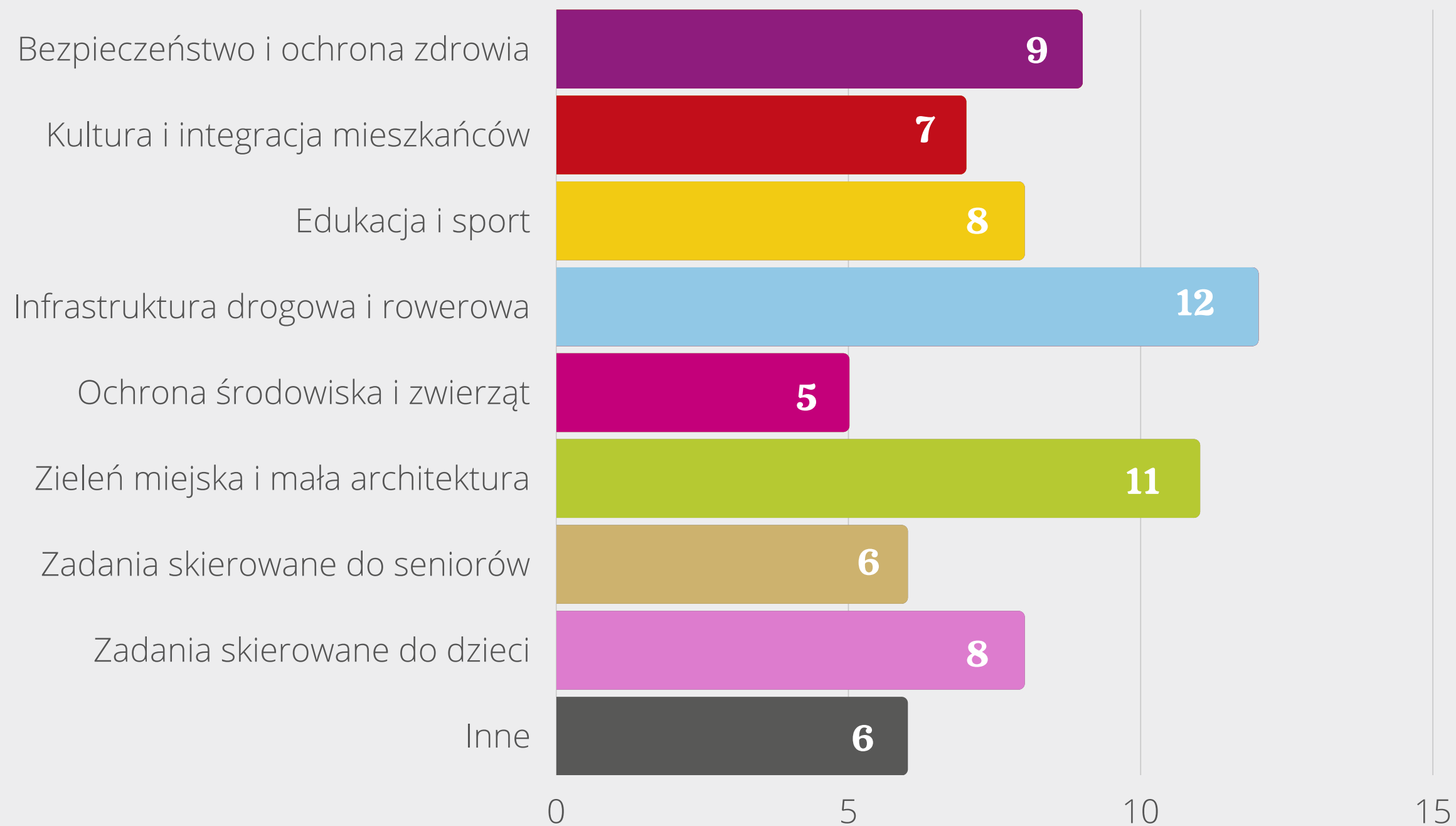
DĄBRÓWKA MAŁA

SPOSÓB WYPEŁNIENIA ANKIETY

| | 18 lat i mniej | 19-24 | 25-34 | 35-44 | 45-54 | 55-64 | powyżej 65 lat |
|-------------------------------|----------------|-------|-------|-------|-------|-------|----------------|
| Liczba ankiet elektronicznych | - | - | 1 | 7 | 1 | 2 | - |
| Liczba ankiet papierowych | 1 | - | - | 1 | - | 1 | 2 |

DĄBRÓWKA MAŁA

KATEGORIE ZADAŃ



DĄBRÓWKA MAŁA POMYSŁY MIESZKAŃCÓW ZE WSKAZANĄ LOKALIZACJĄ

Kultura i integracja mieszkańców

Modernizacja biblioteki miejskiej

Myślę, że można by częściej organizować eventy w parku lub na Zielonym Zakątku. Może organizacja wspólnych zajęć fizycznych np. dla rodziców, z dziećmi

Edukacja i sport

Remont boiska do koszykówki w parku na Dąbrówce

Infrastruktura drogowa i rowerowa

Mostek dla ruchu pieszego/rowerowego, który by umożliwił mieszkańcom Dąbrówki Małej skorzystanie z przestrzeni spacerowych w sosnowieckim Parku Tysiąclecia. Inwestycja wymagałaby współpracy ze stroną sosnowiecką, jednakże pomysł taki wydaje mi się doskonały z punktu widzenia walki z śląsko - zagłębiowskimi animozjami. Dogodną lokalizacją wydaje się zakole Brynicy w okolicy ulicy Milowickiej (przy Schronisku).

Parking przy MP38 w Katowicach dla rodziców, barierki zapobiegające wjazdu pojazdów przez park przy MP 38 w Katowicach

Progi zwalniające ul. Styczniowa i ul. Siemianowicka

Wykonanie dojścia od chodnika do głównego wejścia na „Ranczo Dąbrówka” od strony ul. Grzegorzka

Infrastruktura drogowa i rowerowa

Oświetlenie i przejścia dla pieszych. Mieszkam na Le Ronda 88, wychodząc z domu przed godziną 7 należy mieć ze sobą latarkę. Działa może co trzecia latarnia. W miejscu, w którym przechodzę na drugą stronę ulicy i tak jest kiepsko z widocznością. Tam również nie działają latarnie. Jest to wg mnie skandaliczne. W pobliżu mojego domu brakuje też przejścia dla pieszych. Jest tam wyjście z osiedla, z którego korzysta wielu pieszych. Przechodzą więc „na dziko”, bo do zebry jest niezły kawałek.

Droga dla rowerów wzdłuż cmentarza aż do Biedronki

Chodnik od ul. Styczniowej taki, żeby można było przejść z otwartym parasolem nad głową i z dziecięcym wózkiem. Przeszkadzają drzewa, które należy podkrzesać.

Naprawa chodnika na ul. Styczniowej

Infrastruktura drogowa i rowerowa

Remont drogi wzdłuż cmentarza aż do wjazdu na Roździeńskiego, lepsze bezpieczniejsze przejście dla pieszych przez tory w dwóch kierunkach.

Ochrona przed hałasem ze strony Al. Roździeńskiego

Ścieżki rowerowe, Bogucice – sklep Agata

Zieleń miejska i mała architektura

Nasadzenie drzew, choinek wokół Zielonego Zakątka żeby w upalne dni dzieci nie bawiły się w szczerym słońcu

Zieleń miejska i mała architektura

Z niecierpliwością czekam na park między ul. Wiertniczą a Monte Cassino. Ścieżki, ławki a najlepiej tężnia solankowa.

Park między Dąbrówką Małą a Bogucicami ze ścieżkami, fontanną i tężnią solankową

Więcej zieleni, sadzenie drzew na ulicy Le Ronda i z tyłu od ul. Techników, posadzenie drzew wzdłuż torów kolejowych

Parki z dużą ilością zieleni na „Stawach” obok Normy

Stworzenie mini parku z ławkami i nasadzeniem nowych drzew w Zielonym Zakątku przylegającym do ulicy Zimowej

Miejsce na grilla z paleniskiem i ławkami na Ranczo Dąbrówka

Zadania skierowane do dzieci

Więcej urządzeń na Ranczo Dąbrówka dla dzieci plus oświetlenie i monitoring

Place zabaw w parku, modernizacja istniejących, uzupełnienie piasku



**BUDŻET
OBYWATELSKI**
Katowice



DZIELNICOWA
GIEŁDA
POMYSŁÓW

Opracowanie:
Urząd Miasta Katowice
Wydział Komunikacji Społecznej