



Dzielnicowa Giełda Pomysłów



BUDŻET
OBYWATELSKI
Katowice



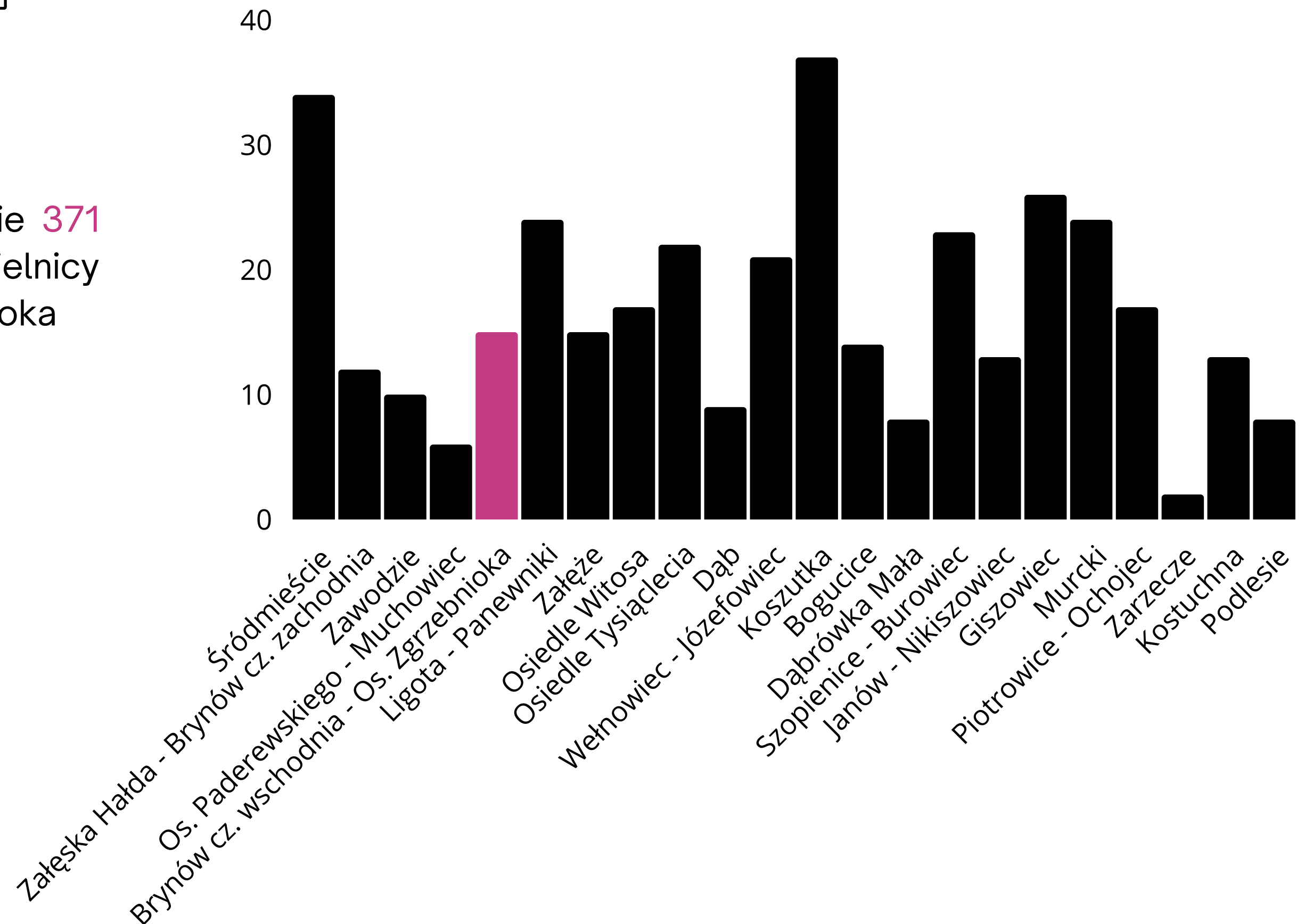
KATOWICE
dla odmiany

**BRYNÓW CZ.
WSCHODNIA -
OS. ZGRZEBNIOKA**

BRYNÓW CZ. WSCHODNIA - OS. ZGRZEBNIOKA

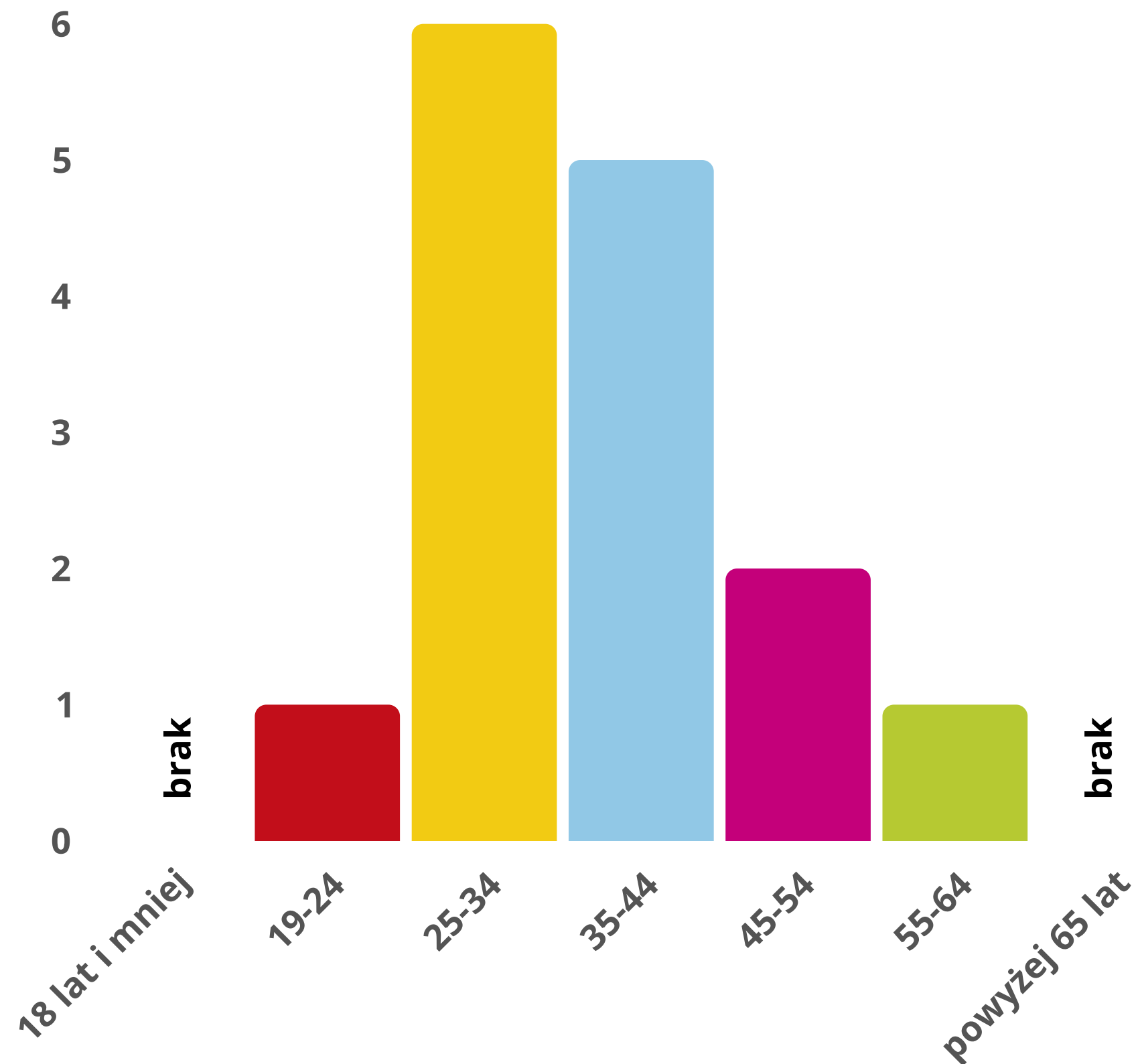
LICZBA ANKIET

Mieszkańcy Katowic wypełnili łącznie **371** ankiet, z czego **15** dotyczyło dzielnicy Brynów cz. wschodnia - Os. Zgrzebnioka



BRYNÓW CZ. WSCHODNIA - OS. ZGRZEBNIOKA

WIEK UCZESTNIKÓW ANKIETY



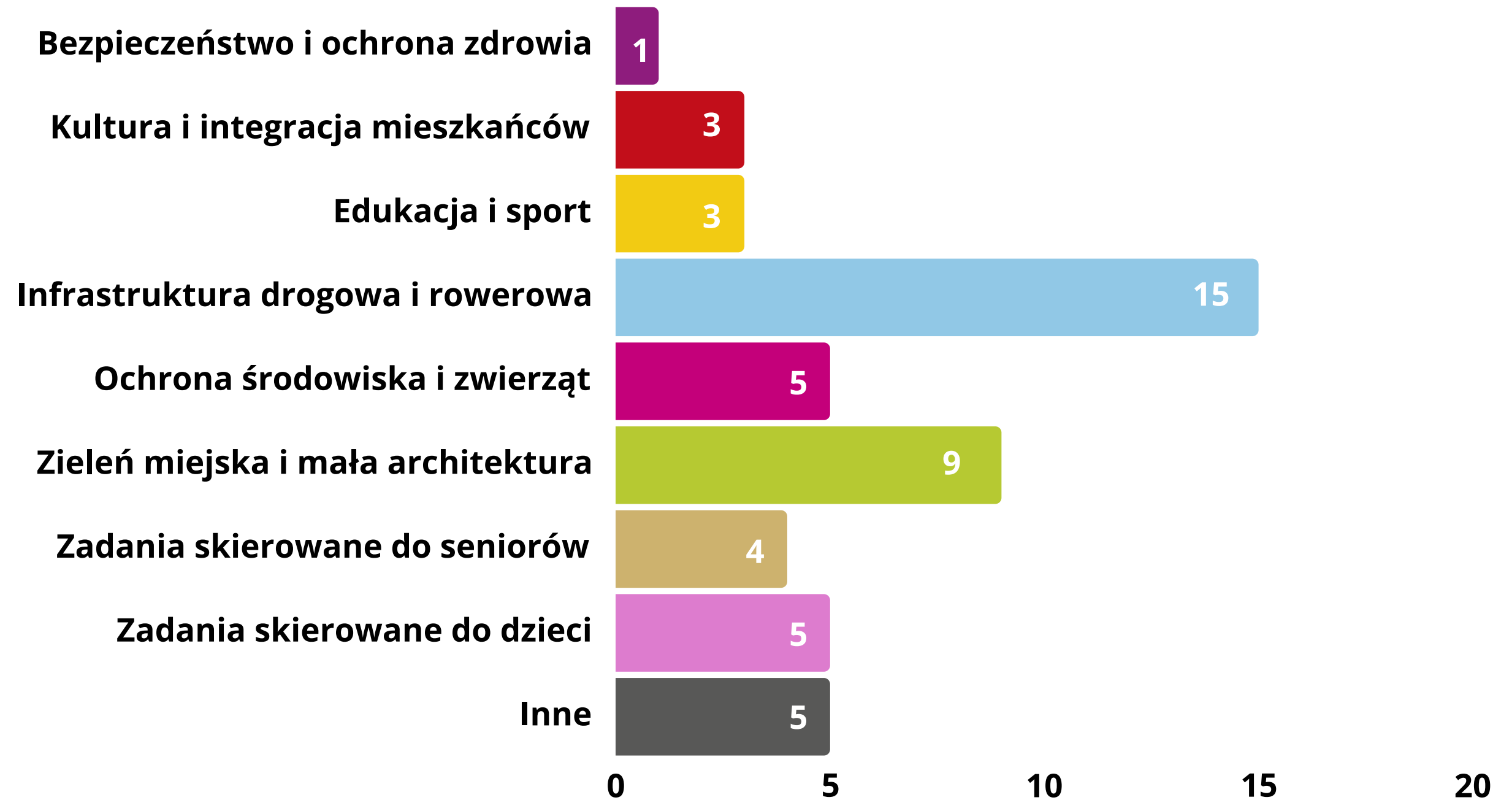
BRYNÓW CZ. WSCHODNIA - OS. ZGRZEBNIOKA

SPOSÓB WYPEŁNIENIA ANKIETY

	18 lat i mniej	19-24	25-34	35-44	45-54	55-64	powyżej 65 lat
Liczba ankiet elektronicznych	-	1	6	5	2	1	-
Liczba ankiet papierowych	-	-	-	-	-	-	-

BRYNÓW CZ. WSCHODNIA - OS. ZGRZEBNIOKA

KATEGORIE ZADAŃ



BRYNÓW CZ. WSCHODNIA - OS. ZGRZEBNIOKA POMYSŁY MIESZKAŃCÓW

Bezpieczeństwo i ochrona zdrowia

Z LOKALIZACJĄ:

Monitoring dwóch przejść podziemnych w ciągu ul. Kościuszki

Kultura i integracja mieszkańców

Z LOKALIZACJĄ:

Kino plenerowe w Parku Kościuszki

BEZ LOKALIZACJI:

Warsztaty

Klub książki, przestrzeń do spotkań integracyjno-edukacyjnych dla mieszkańców (Filia 8 MBP niestety nie ma takiej przestrzeni)

Edukacja i sport

Z LOKALIZACJĄ:

Dodanie kolejnych urzędzeń w siłowni w Parku Kościuszki

Modernizacja, remont boiska wielofunkcyjnego przy Szkole Podstawowej nr 5 (ul. Gallusa) oraz budowa kortu tenisowego

BEZ LOKALIZACJI:

Zajęcia sportowe

Infrastruktura drogowa i rowerowa

Z LOKALIZACJĄ:

Wybrukowanie przedępu przy ul. Pięknej, pomiędzy kościołem a Parkiem Kościuszki

Likwidacja barier architektonicznych (wysokie krawężniki) przy przejściach dla pieszych przy ul. Pięknej

Remont drogi rowerowej przy ulicy Zgrzebnioka

Doświetlenie LED wszystkich przejść dla pieszych na ul. Brynowskiej

Stojaki na rowery w rejonie Kościoła Św. Michała w Parku Kościuszki

Utworzenie czwartego, brakującego przejścia dla pieszych przy wlocie ronda na skrzyżowaniu ulic Ceglanej i Wita Stwosza i powiększenie chodnika po południowej stronie ulicy

Chodnik prowadzący od ulicy Ceglanej do osiedla Ceglana Park wzdłuż ogródków działkowych, po wschodniej stronie stawu

Postawienie słupków na chodniku przy ulicy Meteorologów przy Cmentarzu, gdzie chodnik jest na całej szerokości zastawiany przez samochody parkujące niezgodnie z przepisami

Jakieś szanse na obiecywaną dawno ścieżkę rowerową wzdłuż Brynowskiej?

Wymiana chodnika wzdłuż ul. Zgrzebnioka - aktualnie jest krzywy, ma różne rodzaje nawierzchni i jest niepotrzebnie przedzielony krawężnikiem na całej długości. Wszystkie te niedogodności utrudniają korzystanie z niego

Kamera/radar za światłami przy skrzyżowaniu z ul. Dworską, mimo i tak rzadkiego czerwonego dla kierowców, bardzo często przejeżdżają na czerwonym świetle

Zwiększenie częstotliwości światel przy ul. Dworskiej (system kiedy nic nie jedzie na obu pasach, automatycznie włącza się zielone dla pieszych)

Odgrodzenie chodnika od jezdni przy ogródkach działkowych (zakręt przed Kauflandem w stronę ul. Mikołowskiej)

Zamiana miejscem chodnika i drogi rowerowej na ulicy Dworskiej od strony ul. Kościuszki (droga rowerowa, jeśli musi być już wydzielona w strefie ograniczonej prędkości, to powinna być bliżej jezdni)

Wyposażenie przejść podziemnych pod ul. Kościuszki w windy dla osób niepełnosprawnych i wózków dziecięcych

BEZ LOKALIZACJI:

Oświetlenie

Ochrona środowiska i zwierząt

Z LOKALIZACJĄ:

Kolejne budki lęgowe i karmniki w Parku Kościuszki

Ul. Orkana przy domu samotnej matki, obok nasypu kolejowego przy blokach Rolna 17 znajdują się zielone nieużytki. Są tam posadzone przez miasto drzewa, ale można dosadzić krzewy, róże, zrobić taką polną oraz ścieżkę na "skróty" oraz postawić dwa śmietniki, żeby właściciele psów mieli gdzie wyrzucać nieczystości. Do tego miejsce na karmiki dla ptaków i domki dla owadów

Poprawa stanu budek lęgowych dla ptaków w lesie od strony ul. Huberta

Wybieg dla psów w Parku Kościuszki (od strony ogródków działkowych w części leśnej jest dużo miejsca na taką inwestycję)

BEZ LOKALIZACJI:

Wybiegi dla psów

Zieleń miejska i mała architektura

Z LOKALIZACJĄ:

Nasadzenia drzew przy ul. Drozdów

Skrzyżowanie na ulicy Huberta i Przepiórek - bardzo zaniedbany trawnik, aż prosi się o zasadzenie roślin

Nasadzenia drzew wzdłuż wschodniej części ulicy Brynowskiej (od ul. Dworskiej do przystanku Brynów Różyckiego)

Zazielenienie ostupkowanych miejsc parkingowych przy ulicy Ceglanej

Urządzenie zieleni przy na działce 101/5 przy stawie przy ulicy Ceglanej

Okolice stawu między ulicami Brynowską i Ligocką wymagają uporządkowania. Istniejąca zieleń może być początkiem mitej oazy, nie potrzeba wykładanych kostką chodników, łąka to znacznie lepsze środowisko, niż "pas zieleni"

Rewitalizacja terenu przy ulicy Brynowskiej (po prawej stronie jeśli jedzie się od ul. Mikołowskiej), staw, zielony teren z bezpiecznym chodnikiem i drogą rowerową oraz strefą odpoczynku z ławkami

Skwer z fontanną przy Placu Seniorów

BEZ LOKALIZACJI:

Drzewa

Zadania skierowane do seniorów

BEZ LOKALIZACJI:

Kurs cyberbezpieczeństwa dla seniorów

Zajęcia

Domy pobytu dziennego, wspólne zajęcia

Zadania skierowane do dzieci

Z LOKALIZACJĄ:

Remont placu zabaw w Parku Kościuszki

BEZ LOKALIZACJI:

Place zabaw

Inne

Z LOKALIZACJĄ:

Toalety publiczne w Parku Kościuszki rejon - Kościół Św. Michała

Tężnia solankowa w Parku Kościuszki

Samobstugowa toaleta w Parku Kościuszki. Co tydzień odbywa się tam darmowy bieg Parkrun i toaleta w okolicach pomnika byłaby naprawdę wskazana

BEZ LOKALIZACJI:

Jadłodzielnia (też w celu zaprzestania wyrzucania resztek jedzenia na tąkę - może dzielnicowy kompostownik?)



**Opracowanie:
Urząd Miasta Katowice
Wydział Komunikacji Społecznej**